

**UCHWAŁA NR L/220/14
RADY GMINY KAMPINOS
z dnia 27 marca 2014 r.**

w sprawie porozumienia jednostek samorządu terytorialnego położonych w obrębie powiatów: warszawskiego zachodniego, nowodworskiego i sochaczewskiego w przedmiocie wykonania wstępnego studium wykonalności przyszłej inwestycji pod nazwą: „Zintegrowana gospodarka wodna i zarządzanie przestrzenią w Powiecie Warszawskim Zachodnim oraz Powiecie Nowodworskim i Powiecie Sochaczewskim z uwzględnieniem obszaru funkcjonalnego Kampinoskiego Parku Narodowego”

Na podstawie art. 7 ust. 1 pkt 1 oraz art. 18 ust. 2 pkt 12 ustawy z dnia 8 marca 1990 r. o samorządzie gminnym (Dz. U. z 2013 r. poz. 594 z późn. zm.) uchwała się co następuje

§ 1

1. Rada Gminy Kampinos wychodząc naprzeciw potrzebom wynikającym z konieczności kompleksowego uporządkowania gospodarki wodnej na terenie Powiatu Warszawskiego Zachodniego, Powiatu Nowodworskiego i Powiatu Sochaczewskiego, w obrębie Gmin: Błonie, Izabelin, Kampinos, Leszno, Łomianki, Ożarów Mazowiecki, Stare Babice, Czosnów Leoncin, Brochów i Teresin, postanawia podjąć współpracę z sąsiednimi jednostkami samorządu terytorialnego w celu wykonania wstępnego studium wykonalności dla przyszłej inwestycji pod nazwą „Zintegrowana gospodarka wodna i zarządzanie przestrzenią w Powiecie Warszawskim Zachodnim, Powiecie Nowodworskim i Powiecie Sochaczewskim z uwzględnieniem obszaru funkcjonalnego Kampinoskiego Parku Narodowego”.
2. Celowi powyższemu służyć będzie zawarcie Porozumienia, którego projekt stanowi załącznik do niniejszej uchwały, do podpisania którego Rada upoważnia Wójta Gminy.

§ 2

W celu realizacji zadania, o którym mowa w § 1 ust. 1, zabezpiecza się w budżecie Gminy na rok 2014 kwotę 50.000,00 złotych (słownie: pięćdziesiąt tysięcy złotych).

§ 3

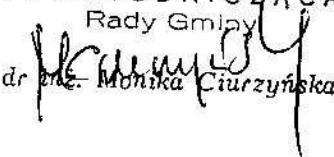
Wykonanie niniejszej uchwały powierza się Wójtowi Gminy.

§ 4

Traci moc Uchwała Nr XLIX/216/14 Rady Gminy Kampinos z dnia 12 marca 2014 r. w sprawie porozumienia jednostek samorządu terytorialnego położonych w obrębie powiatów: warszawskiego zachodniego, nowodworskiego i sochaczewskiego w przedmiocie wykonania wstępnego studium wykonalności przyszłej inwestycji pod nazwą: „Zintegrowana gospodarka wodna i zarządzanie przestrzenią w Powiecie Warszawskim Zachodnim oraz Powiecie Nowodworskim i Powiecie Sochaczewskim z uwzględnieniem obszaru funkcjonalnego Kampinoskiego Parku Narodowego”.

§ 5


Uchwała wchodzi w życie z dniem podjęcia.

PRZEWODNICZĄCA
Rady Gminy

dr inż. Monika Ciurzyńska

UZASADNIENIE

Obecnie jedną ze szczególnie istotnych kwestii w tej części Mazowsza, tj. w powiecie warszawskim zachodnim i części sąsiednich powiatów: nowodworskiego i sochaczewskiego, jest kwestia uporządkowania gospodarki wodnej. W szczególności dotyczy to retencji, odprowadzenia wód opadowych i roztopowych oraz ulepszenia zniszczonego systemu melioracji. Kluczowym czynnikiem specyficznej sytuacji tego regionu jest istnienie Kampinoskiego Parku Narodowego, obszaru o światowej randze, największej enklawy zieleni w otoczeniu Warszawy. Ważnymi elementami są też: zagrożenia ze strony potężnego akwenu Wisły, szybko postępująca urbanizacja terenów wynikająca z sąsiedztwa wielkiej aglomeracji warszawskiej oraz brak lokalnych zbiorników średniej wielkości dla retencji wód opadowych.

Z uwagi na skalę problemu, wykraczającą poza obszar poszczególnych gmin, a nawet powiatów oraz konieczność objęcia przyszłymi działaniami obszarów poszczególnych zlewni, projektowane regulacje nie są możliwe w obrębie pojedynczych jednostek samorządowych. Dlatego należało podjąć współpracę ponad gminną na poziomie regionalnym w celu rozwiązania palących kwestii i poprawienia życia mieszkańców zgodnie z zasadą zrównoważonego rozwoju, z uwzględnieniem potrzeb ochrony środowiska naturalnego Puszczy Kampinoskiej.

PRZEWODNICZĄCA

dr inż. Monika Ciurzyńska

Porozumienie

zawarte w dniu2014 roku w Ożarowie Mazowieckim pomiędzy:

1. Powiatem Warszawskim Zachodnim reprezentowanym przez:
Starostę – Jana Żychlińskiego
Wicestarostę – Pawła Białeckiego
2. Powiatem Sochaczewskim reprezentowanym przez:
Starostę – Tadeusza Korysia
Wicestarostę – Janusza Ciurę
3. Powiatem Nowodworskim reprezentowanym przez:
Starostę – Krzysztofa Kapustę
Wicestarostę – Henryka Mędrckiego
4. Miastem i Gminą Błonie reprezentowaną przez:
Burmistrza – Zenona Reszkę
5. Gminą Izabelin reprezentowaną przez:
Wójta – Witolda Malarowskiego
6. Gminą Kampinos reprezentowaną przez:
Wójta - Tomasza Tymofyjewicza
7. Gminą Leszno reprezentowaną przez:
Wójta – Andrzeja Cieślaka
8. Gminą Łomianki reprezentowaną przez:
Burmistrza – Tomasza Dąbrowskiego
9. Miastem i Gminą Ożarów Mazowiecki reprezentowaną przez:
Burmistrza – Pawła Kanclerza
10. Gminą Stare Babice reprezentowaną przez:
Wójta – Krzysztofa Turka
11. Gminą Brochów reprezentowaną przez:
Wójta – Andrzeja Fijołka
12. Gminą Teresin reprezentowaną przez:
Wójta – Marka Olechowskiego
13. Gminą Czosnów reprezentowaną przez:
Wójta – Antoniego Krężlewicza
14. Gminą Leoncin reprezentowaną przez:
Wójta – Adama Mirosława Krawczaka

zwanymi dalej „Stronami”.

§1

Stosownie do treści Listu Intencyjnego z dnia 20 lutego 2014 roku podpisanego pomiędzy Stronami niniejszego porozumienia, Zarządem Województwa Mazowieckiego i Kampinoskim Parkiem Narodowym na rzecz realizacji przedsięwzięcia „Zintegrowana Gospodarka Wodna i Zarządzanie Przestrzenią w Powiecie Warszawskim Zachodnim oraz Powiecie Nowodworskim i Powiecie Sochaczewskim z uwzględnieniem obszaru funkcjonowania Puszczy Kampinoskiej” oraz podejmując się wypełnienia zapisów art. 2 pkt 6 Listu, Strony postanawiają, co następuje:

określa się zasady współpracy i partycypacji na rzecz realizacji powołanego wyżej przedsięwzięcia, które obejmuje wykonanie prac przygotowawczych do opracowania studium

wykonalności i opracowanie studium wykonalności, stanowiącego kluczowe działanie dla wszystkich stron porozumienia.

§2

1. Z uwagi na złożoność problematyki przestrzennej i wodnej na obszarach objętych porozumieniem prace obejmować będą:

- 1) sformułowanie założeń oraz podstawowych parametrów stanowiących bazę dla wykonania studium wykonalności,
- 2) sporządzenie studium wykonalności dla zadania „Zintegrowana gospodarka wodna i zarządzanie przestrzenią w Powiecie Warszawskim Zachodnim, Powiecie Nowodworskim i Powiecie Sochaczewskim z uwzględnieniem obszaru funkcjonowania Kampinoskiego Parku Narodowego”. Obszar prac projektowych obejmować będzie odpowiednio: gminy powiatu warszawskiego zachodniego, tj. Błonie, Izabelin, Kampinos, Leszno, Łomianki, Ożarów Mazowiecki, Stare Babice, część obszaru powiatu sochaczewskiego, tj. gminy: Brochów i Teresin oraz część powiatu nowodworskiego, tj. gminy: Czosnów i Leoncin.

2. Prace podejmowane na mocy niniejszego porozumienia realizowane będą w ramach otwartej współpracy i pełnej komunikacji między Stronami.

3. Dla zapewnienia prawidłowego przebiegu prac, dostępu i przepływu informacji, sprawności komunikacji, każda ze Stron porozumienia wyznaczy osobę wewnętrznie koordynującą prace w danej jednostce.

§3

1. Wykonanie i sfinansowanie prac określonych w §2 ust. 1 pkt 1 leży po stronie powiatów: Warszawskiego Zachodniego, Nowodworskiego i Sochaczewskiego.

2. Wykonanie i sfinansowanie prac określonych w §2 ust. 1 pkt 2 leży po stronie gmin: Błonie, Izabelin, Kampinos, Leszno, Łomianki, Ożarów Mazowiecki, Stare Babice, Brochów, Teresin, Czosnów.

3. Głównym koordynatorem prac w ramach niniejszego porozumienia będzie Powiat Warszawski Zachodni.

4. Strony porozumienia powierzają Powiatowi Warszawskiemu Zachodniemu prowadzenie działań na rzecz realizacji zadania określonego w §2 ust. 1 punkt 2 niniejszego porozumienia, w tym stosownie do treści art. 16 ust. 1 ustawy z dnia 29 stycznia 2004r. Prawo zamówień publicznych (tekst jednolity Dz. U. poz. 907 z 9 sierpnia 2013r.) Powiat Warszawski Zachodni wyznaczony zostaje jako podmiot upoważniony do przeprowadzenia wszelkich postępowań i udzielania zamówień w imieniu i na rzecz Stron powierzających.

5. Powiat Warszawski Zachodni przejmuje powierzone zadanie i odpowiedzialny będzie za nadzór merytoryczny.

6. Kluczowe dla Stron kwestie związane z realizacją porozumienia, będą przedmiotem wspólnych konsultacji.

7. Wszelkie działania podejmowane w ramach porozumienia oraz na rzecz realizacji powierzonego Powiatowi Warszawskiemu Zachodniemu zadania realizowane będą z poszanowaniem obowiązujących przepisów prawa, w tym o samorządzie gminnym, samorządzie powiatowym, finansach publicznych i prawa zamówień publicznych.

8. Strony porozumienia mają prawo do uczestniczenia w nadzorze nad prawidłowym przebiegiem prac w całym okresie ich wykonywania.

§4

1. Strony zobowiązują się do partycypacji na rzecz realizacji zadań stanowiących przedmiot niniejszego porozumienia i wniesienia wkładu finansowego w kwocie 50.000,00 złotych (słownie: pięćdziesiąt tysięcy złotych) przez każdą ze Stron.
2. Orientacyjną wartość prac, o których mowa w §2 ust 1punkt 1 określa się na kwotę 150.000,00 złotych (słownie : sto pięćdziesiąt tysięcy złotych) a wartość prac, o których mowa w §2 ust 1pkt 2 określa się na kwotę 550.000,00 złotych (słownie: pięćset pięćdziesiąt tysięcy złotych).
3. Realizacja zadania potwierdzona zostanie protokolarnie. Protokół stanowić będzie odpowiednio podstawę rozliczeń ze Stronami porozumienia.
4. Po protokolarnym odbiorze zostaną wystawione faktury częściowe opiewające na równe kwoty dla każdej ze Stron niniejszego porozumienia, zgodnie z postanowieniami ust. 1.
5. Wszystkie Strony porozumienia zobowiązują się do zabezpieczenia środków finansowych niezbędnych do realizacji zadania określonego w porozumieniu, w budżetach swoich jednostek oraz do przesłania stosownych uchwał organów stanowiących do Powiatu Warszawskiego Zachodniego w terminie do dnia 30 marca 2014r.

§5

Odpowiednio do rezultatów uzyskanych w związku z realizacją zadań określonych w §2 ust. 1 punkty 1) i 2), Strony zobowiązują się do współdziałania na rzecz przyjęcia odpowiednich kierunków polityki przestrzennej w ramach obowiązujących dokumentów planistycznych (Studium, MPZP) i strategicznych, ze szczególnym uwzględnieniem kluczowych obszarów prac projektowych, w tym rezerwując powierzchnię dla planowanych inwestycji.

§6

Szczegółowe zasady współpracy na rzecz realizacji przedsięwzięć stanowiących rezultat studium wykonalności, w tym dalsze prace koncepcyjne, projektowe itp. określone zostaną w uzgodnionych między Stronami formach organizacyjno – prawnych.

§7

1. Porozumienie, stanowiąc wyraz woli Stron o współpracy na rzecz realizacji przedsięwzięcia, o którym mowa w §1 ma charakter otwarty dla innych gmin, które wyrażą wolę przyłączenia się do tej współpracy, na zasadach i warunkach w nim określonych.
2. Porozumienie niniejsze zawarte zostało na czas realizacji zadań określonych w §2 ust. 1 punkty 1) i 2).

§8

1. Porozumienie sporządzono w czternastu jednobrzmiących egzemplarzach, po jednym dla każdej ze Stron porozumienia.
2. Wszelkie zmiany niniejszego porozumienia pod rygorem nieważności mogą być dokonane tylko w postaci aneksu podpisanego przez wszystkie Strony porozumienia.

§9

1. W sprawach nie uregulowanych niniejszym porozumieniem mają zastosowanie odpowiednie przepisy Kodeksu Cywilnego.
2. Porozumienie podlega ogłoszeniu w Dzienniku Urzędowym Województwa Mazowieckiego i wchodzi w życie z dniem jego ogłoszenia. Publikacji dokona Powiat Warszawski Zachodni.

Powiat Warszawski Zachodni:

Powiat Sochaczewski:

Powiat Nowodworski:

Miasto i Gmina Błonie:

Gmina Izabelin:

Gmina Kampinos:

Gmina Leszno:

Miasto i Gmina Łomianki:

Miasto i Gmina Ożarów Mazowiecki:

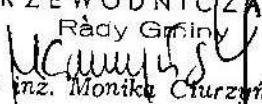
Gmina Stare Babice:

Gmina Brochów:

Gmina Teresin:

Gmina Czosnów:

Gmina Leoncin:

PRZEWODNICZĄCA
Rady Gminy

dr inż. Monika Czurzyńska